	ESTUDIO DE LAS AGUAS MINERALES Y TERMALES DE LA REGIÓN DE MURCIA	Instituto Tecnológico GeoMinero de España

INVENTARIO DE PUNTOS DE AGUA MINERAL

IDENTIFICACIÓN

DENOMINACIÓN: Fuente de Doña Rosa. Blancagua.	Num. Reg. Nac.:
	NATURALEZA: Manantial.

LOCALIZACIÓN

PROVINCIA: Murcia. T. MUNICIPAL: Blanca. LOCALIDAD: Barrio de Runes. PARAJE: Cerro de Runes. Finca Villa May de Runes. CUENCA HIDROGRÁFICA: Segura. SUBCUENCA: UNIDAD HIDROGEOLÓGICA: Sin unidad hidrogeológica.	HOJA 1:50.000: Cieza, 891. COORDENADAS U.T.M. ZONA X Y 30S 641656 4227113 COTA: 200 m. s. n. m. REFERENCIA: Plano 1:50.000

SISTEMA ACUÍFERO: Sin Sistema.
SUBSISTEMA:

Plano de situación:

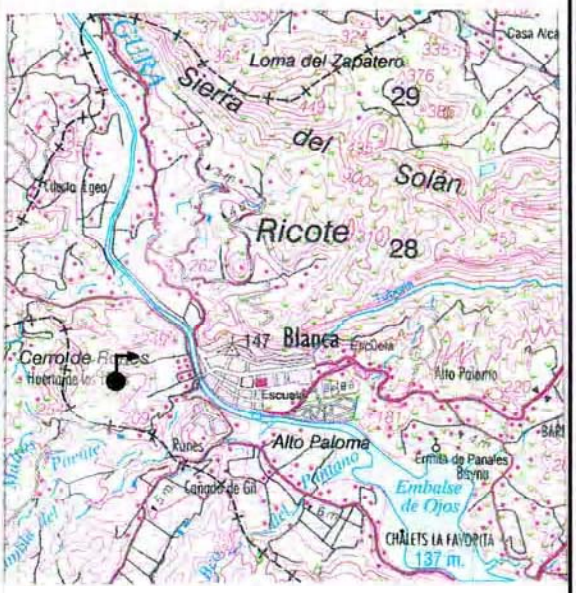

Fotografía.

PROPIETARIO

NOMBRE: Luis Carlos Marín Ramos. DIRECCIÓN: C/Runes, 93 BLANCA TELÉFONO: 968-778596	OTROS DATOS DE INTERÉS.

CAPTACIÓN Y ACONDICIONAMIENTO

DESCRIPCIÓN: Es un manantial que forma una pequeña oquedad y que ha sido posteriormente ampliada, hallándose dentro de una caseta de 2,5 x 1 x 2 m. El interior está embaldosado en parte y se conduce el agua por una tubería de PVC hacia la nave donde se encuentran dos depósitos de volumen aproximado de 75 y 30 m^3. De ahí se conduce a la pequeña planta de embotellado anexa,formada por una pequeña habitación donde con 6 grifos se llenan las garrafas de manera manual. La sala de llenado está embaldosada.

Próximo a la captación existe una balsa seca de un diámetro de 5 m y 3 m de profundidad.

Esquema

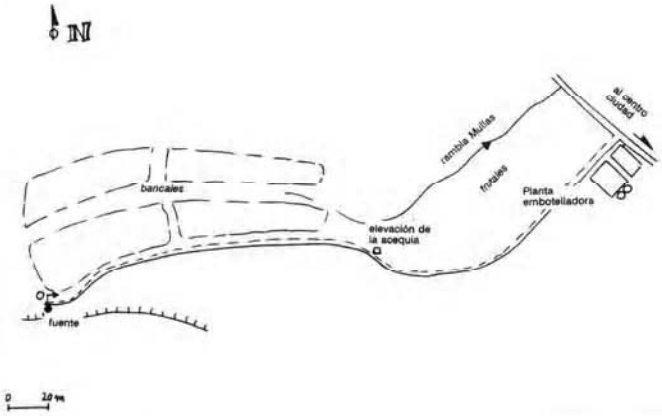

CARACTERÍSTICAS GEOLÓGICAS E HIDROGEOLÓGICAS.

Se dispone del *Estudio hidrogeológico del acuífero Runes, tendente a un mejor aprovechamiento del manantial de "Fuente Doña Rosa"*, realizado por J. Molina en junio de 1988. En él se define el acuífero Runes como formado por calizas y margocalizas del tránsito Cretácico-Terciario y superficie aproximada de 0,25 km^2, que se encuentra desconectado de otros, siendo su impermeable de base las margas del Cretácico inferior.

En la zona del manantial se observa una caliza nodulosa y masiva, de tonos rojizos y grises, que parece presentar una estratificación tableada y definirse unos pliegues. Esta caliza tiene en su base un tramo más rojizo y,bajo éste,unas margas y margocalizas verdes. En la zona del nacimiento, parecen existir unas estrías de falla, que podrían indicar una fracturación y desplazamiento de las calizas, ya que se halla en una especie de pequeña vaguada que puede marcar una fractura, y el nacimiento corresponde al punto más bajo de las calizas respecto a la superficie del suelo.

Según el mapa geológico el acuífero corresponde a los materiales, calizas y margas de tonos rojizos del Cretácico-Terciario del Subético externo.

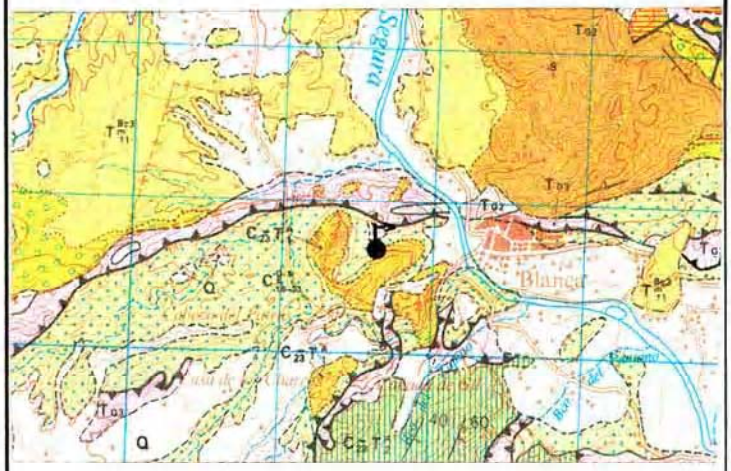

INVENTARIO DE PUNTOS DE AGUA MINERAL. REGIÓN DE MURCIA.	Doña Rosa.

SITUACIÓN ADMINISTRATIVA

CLASIFICACIÓN DEL AGUA: Agua de Manantial.

En el B.O.de la provincia nº90 de 19/4/86 se anuncia la declaración como agua mineral de las aguas de un manantial en el paraje de Runes, término de Blanca.

El agua se clasificó como Agua Mineral,publicándose en el BOE nº 175, del 23/7/86.

El 26/9/89 la Dirección General de Industria, Energía y Minas de la Región de Murcia resolvió autorizar el aprovechamiento de las aguas y aceptó el perímetro de protección. Asimismo se clasifican las aguas como de Manantial Envasadas.

Declaración de Utilidad Pública: 26-9-1989

PERÍMETRO DE PROTECCIÓN

FECHA DE APROBACIÓN: 26/9/89

Croquis de situación:

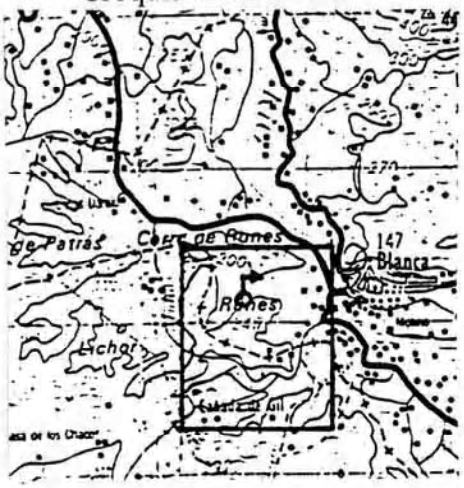

DESCRIPCIÓN Y DELIMITACIÓN DEL POLÍGONO

VÉRTICE ZONA COOR-X COOR-Y

Existe un perímetro de protección propuesto en el estudio de 1988, consta de cuatro cuadrículas mineras, que corresponde a la siguiente localización:

Meridianos	Paralelos
1º 22' 40"	38º 10' 20"
1º 23' 20"	38º 11' 00"

APROVECHAMIENTO

TIPO: Agua de Manantial Envasada.

AUTORIZACIÓN DEL APROVECHAMIENTO: 26-9-89 Dirección General de Industria, Energía y Minas de la Región de Murcia.

TITULAR: Marín & Barón S.A.
DIRECTOR:
DOMICILIO SOCIAL: C/Runes 93. BLANCA

TELÉFONO: 968-778596
FAX:

OTROS DATOS DE INTERÉS:

INVENTARIO DE PUNTOS DE AGUA MINERAL. REGIÓN DE MURCIA.	Doña Rosa

APROVECHAMIENTO COMO AGUA ENVASADA	
DENOMINACIÓN COMERCIAL: Blancagua.	
OBSERVACIONES: Trabajan de junio a septiembre, contratando a 3-4 personas.	
DATOS DE PRODUCCIÓN	
TIPOS DE PRODUCTOS: Se envasa en garrafas de 5 litro y botellas de 2 litros.	PRODUCCIÓN ANUAL: 500.000 litros aprox.
TRATAMIENTO DEL AGUA: No se somete a tratamiento alguno.	

APROVECHAMIENTO BALNEARIO	
DENOMINACIÓN:	
INDICACIONES TERAPÉUTICAS:	
INSTALACIONES DE TERAPIA:	INSTALACIONES HOTELERAS:
ESTADO: TIPOS: CAPACIDAD:	ESTADO: TIPOS Y CAPACIDAD:
PERSONAL FACULTATIVO:	
TRATAMIENTO DEL AGUA:	

OBSERVACIONES:

DOCUMENTOS INTERCALADOS

INSTRUIDO POR: MODIFICACIONES (fecha y autor):

Figura 1.- Fuente de Doña Rosa. Resumen de datos hidroquímicos.

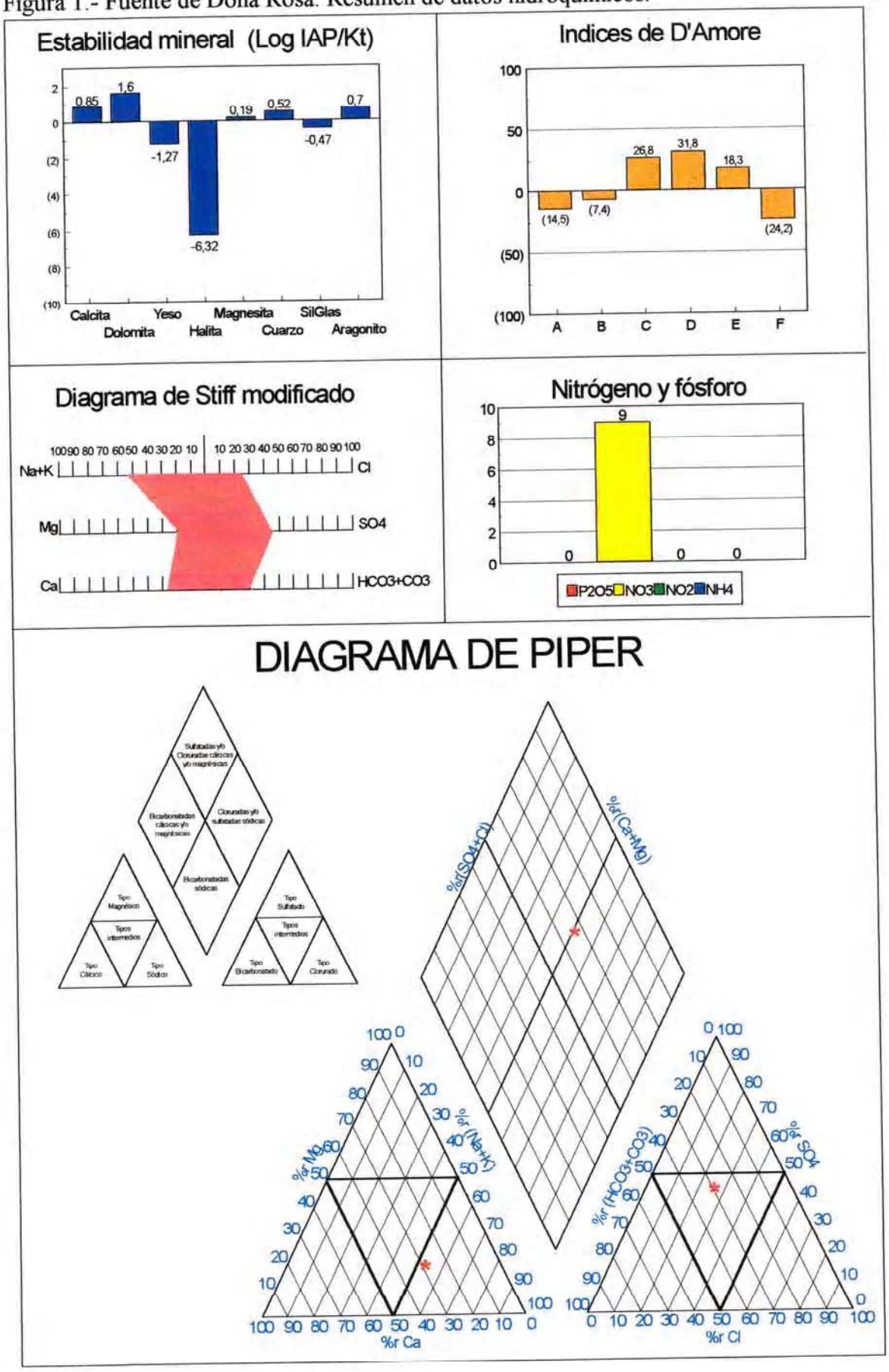

FOCOS POTENCIALES DE CONTAMINACIÓN.

No parecen existir focos de contaminación, el cerro en el que se encuentra el manantial, tiene poca vegetación (monte bajo, matojos).

ANEXO. ETIQUETA AGUA ENVASADA.

Figura 2.- Etiqueta del agua envasada Blancagua.