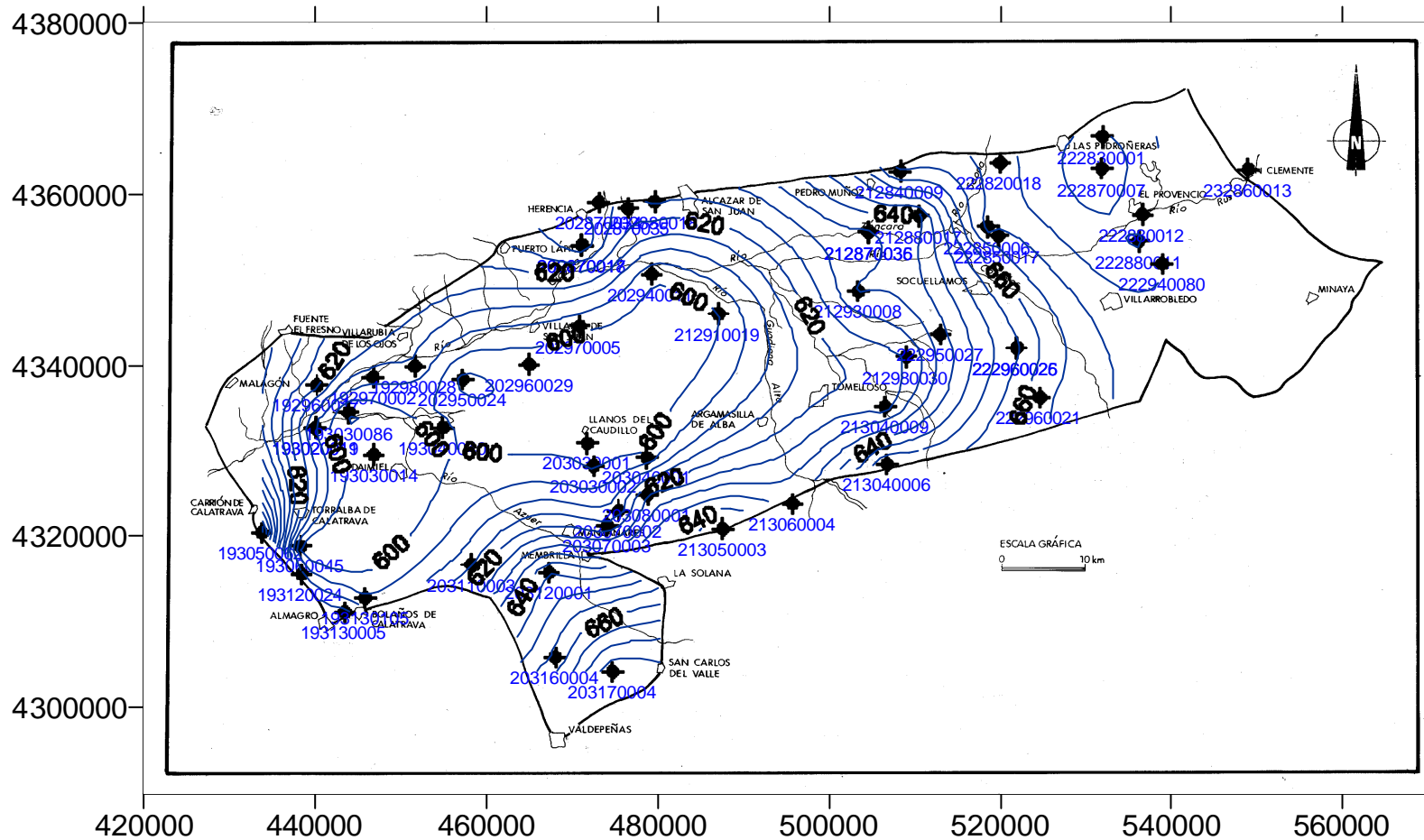
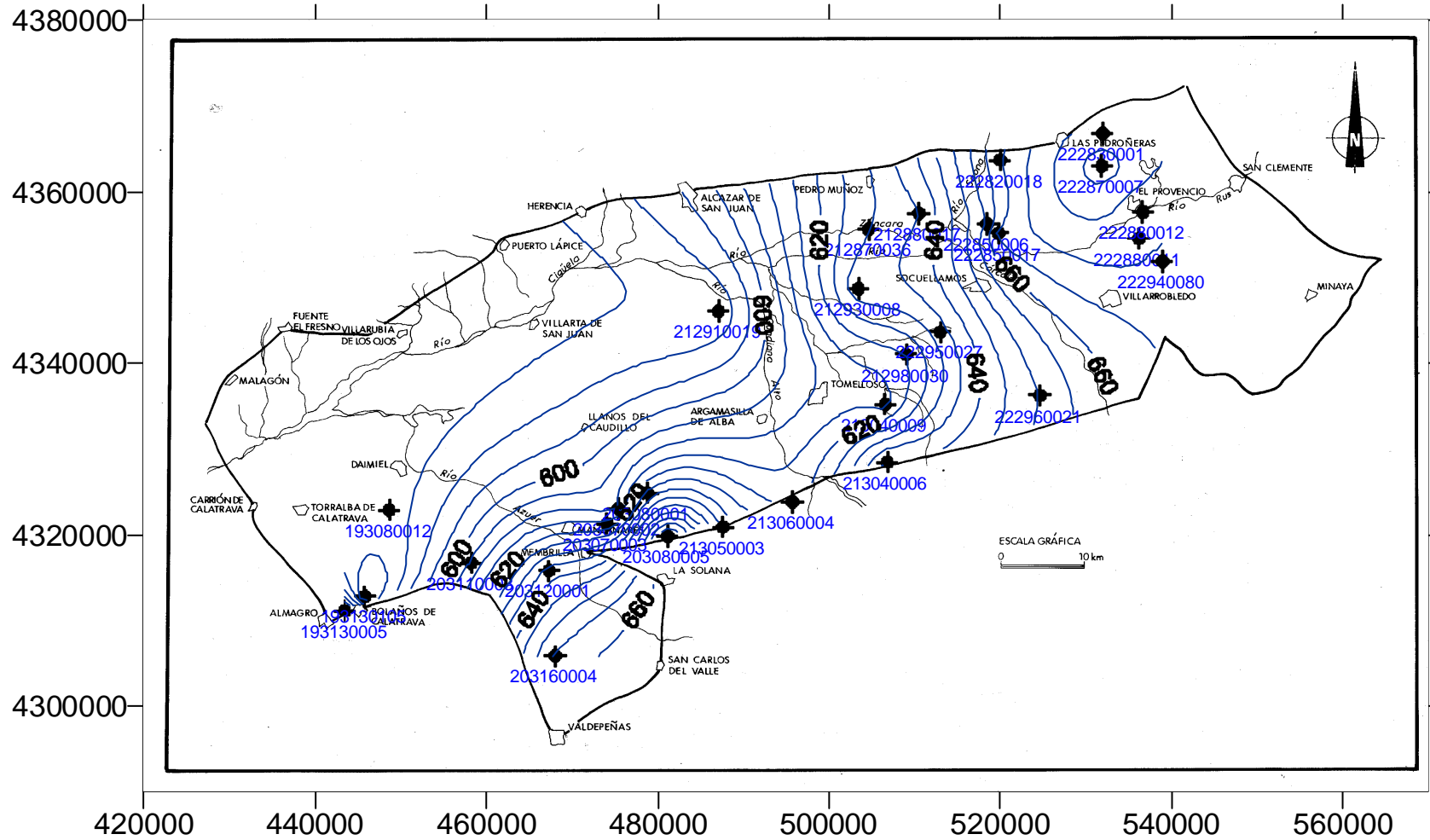


ANEXO II
MAPAS DE ISOPIEZAS CORRESPONDIENTES AL
PERÍODO DE AGUAS ALTAS EN LOS AÑOS 1980,1995
Y 2001. MAPA DE ISODESCENSOS
CORRESPONDIENTE AL PERÍODO 1980-2001

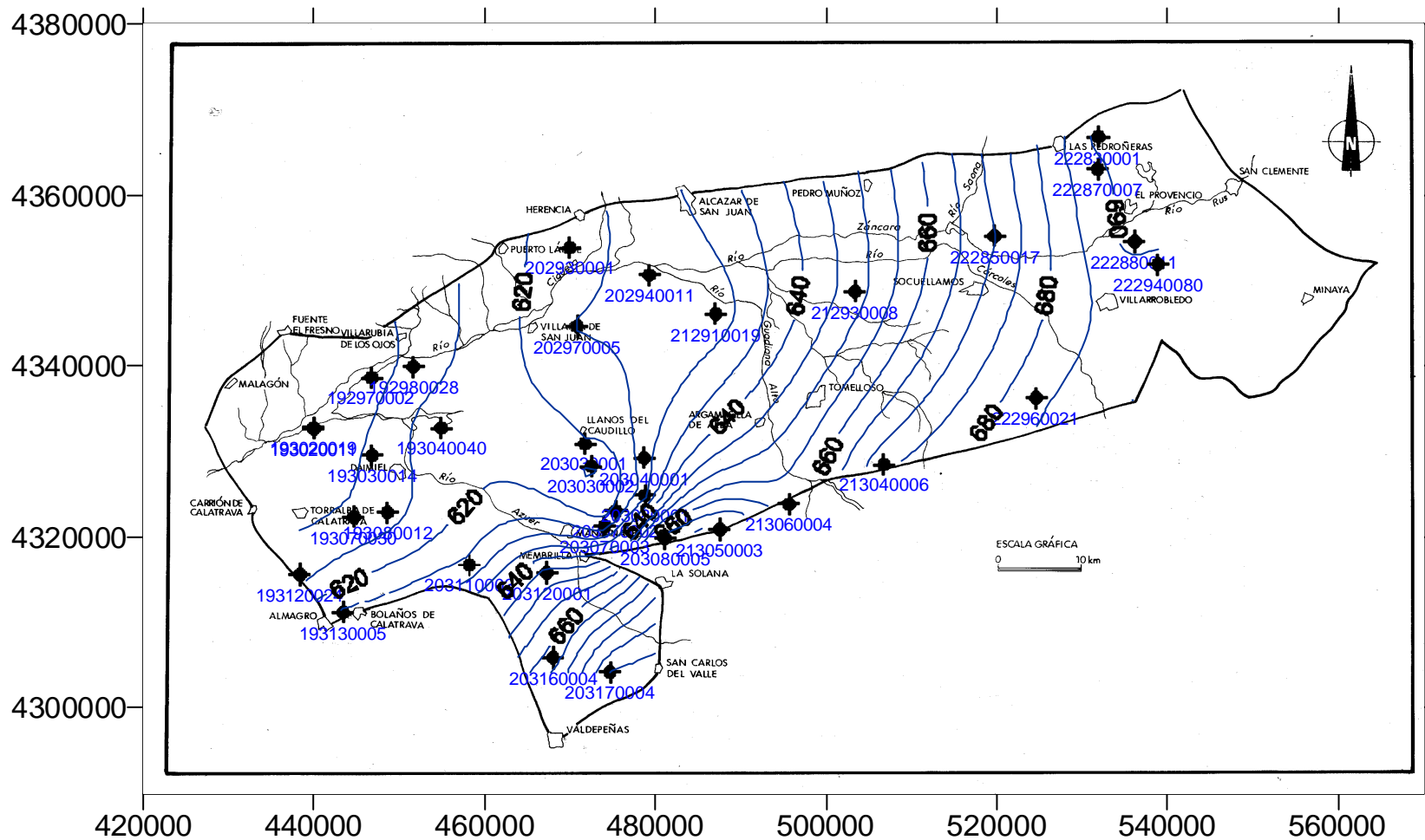
MAPA DE ISOPIEZAS MARZO 2001



MAPA DE ISOPIEZAS MARZO 1995



MAPA DE ISOPIEZAS MARZO 1980



MAPA DE ISODESCENSOS 1980-2001

